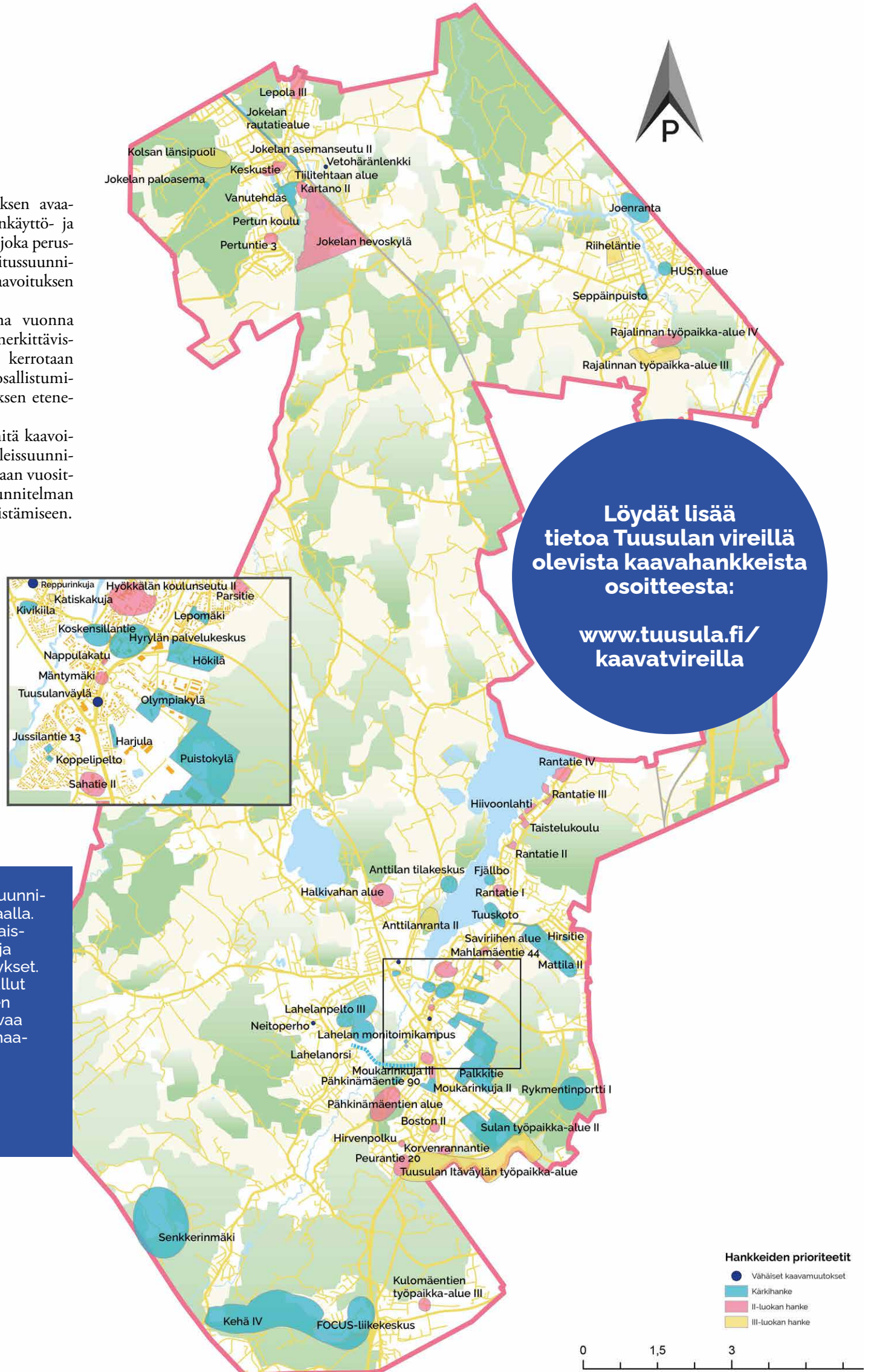


Kaavoituskatsaus 2022

Keskeisimmät työkalut kunnan kaavoituksen avaamiseksi asukkaille ovat vuosittainen Maankäyttö- ja rakennuslain edellyttämä kaavoituskatsaus, joka perustuu vuosille 2022–2025 laadittuun kaavoitussuunnitelmaan sekä vuodelle 2022 laadittuun kaavoituksen työohjelmaan.

Kaavoituskatsaus on tiedote kuluvana vuonna käynnissä olevista ja vireille tulevista merkittävästä kaava-asioista. Kaavoituskatsauksessa kerrotaan muun muassa kaavoitukseen liittyvästä osallistumisesta ja vuorovaikutuksesta sekä kaavoituksen etenemisestä.

Kaavoituksen työohjelma tarkentaa, mitä kaavoitussuunnitelman 2022–2025 kaava- ja yleissuunnitelmatöitä tehdään vuonna 2022. Se laaditaan vuosittain valtuuston hyväksymän kaavoitussuunnitelman perusteella keskittyen kärkihankkeiden edistämiseen.



Maakuntakaava on yleispiirteinen suunnitelma alueiden käytöstä Uudellamaalla. Maakuntakaavan tehtävänä on ratkaista valtakunnalliset, maakunnalliset ja seudulliset alueiden käytön kysymykset. Uusimaa-kaavan kokonaisuus on tullut voimaan Helsingin hallinto-oikeuden päätöksellä. Kaavakokonaisuus korvaa pääosin aiemmin voimassa olleet maakuntakaavat.

Katso lisää:
tuusula.fi/kaavoitus »
maakuntakaava Uusimaa

Kaavoituksen eteneminen

Vireilletulo ja OAS

- Osallistumis- ja arviointisuunnitelma (OAS) julkaistaan kaavatyön alkaessa ja sitä päivitetään tarvittaessa.
- osallisilla mahdollisuus jättää mielipide.

Luonnos

- Osallisilla mahdollisuus jättää mielipide nähtävilläolon aikana.
- Luonnos laaditaan tarvittaessa.

Ehdotus

- Kaavehdotus asetetaan nähtävälle
- kuntakehityslautakunta > kunnanhallitus
- osallisilla mahdollisuus jättää kirjallinen muistutus nähtävilläolon aikana.

Hyväksyminen

- Kaavan hyväksyy kunnanvaltuusto (tai vähäisissä kaavamuutoksissa kuntakehityslautakunta).
- valitusaika 30 päivää, jolloin osallisilla on mahdollisuus valittaa hallinto-oikeudelle kaavan hyväksymispäätöksestä.

Voimaantulo

- Kaavan voimaantulosta kuulutetaan niin kuin kunnalliset ilmoitukset kunnassa julkaistaan.



Kuva: Kari Kohvakka

Kaavoitus- suunnitelma 2022–2025

Yleiskaavat ja -suunnitelmat

Kärkihankkeet

Tuusulan yleiskaava 2040. Yleiskaavassa osoitetaan asumisen-, työpaikkatoimintojen ja virkistyksen kohteet, sekä vastataan liikenneverkon tarpeisiin. Voimaan jääviä osayleiskaavoja täsmennetään määrättyjen teemojen, kuten arvokkaiden luontokohteiden osalta. (Henna Lindström)

» *Hyväksymiskäsittelyyn kesällä 2022.*

Yleiskaavan toteutussuunnitelma. Tutkitaan yleiskaavan toteutusvaihtoehtoja ja niiden kaavataloudellisia vaikutuksia. (Henna Lindström)

» *Alkaa, kun Tuusulan yleiskaava 2040 hyväksytty.*

Koillis-Hyrylä-osayleiskaava. Kulloontien, Järvenpääntien, Tuusulantien ja Keravan rajan rajaaman alueen osayleiskaavan aluerajauksia tarkistetaan ja täydennetään rakentamisalueiden osalta huomioiden mm. liikennesuunnitelmat. Osayleiskaava laaditaan oikeusvaikutteisena. (Henna Lindström)

» *Alkaa (OAS) alustavasti syksyllä 2022.*

Focus-alueen yleissuunnitelma. Tutkitaan Kehä IV:n rinnakkaiskadun ja voimajohtojen linjaus sekä alueellinen hulevesien hallinta. (Petteri Puputti)

» *Alkaa (OAS) keväällä 2022.*

Hyrylän keskustan yleissuunnitelma. Laaditaan yleissuunnitelma keskustan kehittämisen suuntaviivoista, toimintojen sijoittamisesta ja liikenneverkon kehittämisestä. (Petteri Erling)

» *Hyväksymiskäsittely 5/2022.*

Lahelanpellon yleissuunnitelman päivitys. Tutkitaan mm. Lahelanorren ja Lahelanpellontien linjaus, alueen korttelirakenne sekä monitoimikampuksen saavutettavuus. (Teija Hallenberg)

» *Alkaa (OAS) syksyllä 2022.*

Osallistava metsäsuunnittelu. Työssä kehitetään osallistavan vuorovaikutuksen malli, jota voidaan jatkossa soveltaa muihin Tuusulan metsäkohteisiin sekä laaditaan kunnan metsiin hoito- ja käyttösuunnitelma. (Terhi Wermundsen)

» *Työ käynnissä ja se valmistuu kesällä 2022.*

Tuusulanjokilaakson virkistyskäytön yleissuunnitelmatyö. Työssä kootaan ja päivitetään lähtötietoja ja suunnitellaan Tuusulanjokilaakson virkistyskohteita ja reitistöä, joka johtaa vierailijan tutustumaan alueen monipuoliseen luontoon, maisemiin ja virkistyspaikoihin. (Terhi Wermundsen)

» *Alkaa (OAS) syksyllä 2022.*

Muu kuin kärkihanke:

Tuusulan Rantatien maisemanhoitosuunnitelma. (Teija Hallenberg; Marja Mikkola, Sitowise Oy)

» *Työ käynnissä ja se valmistuu kesällä 2022.*

III-luokka

APOLI. Arkkitehtuuripoliittinen ohjelma. Työ kesken. (Anne Olkkola, Vilma Karjalainen, Petteri Erling)

Tuomala III, osayleiskaavan tarkistaminen. Oikeusvaikutteisella osayleiskaavalla tutkitaan maankäytön tehostamismahdollisuuksia sekä alueen suhdetta muihin Hyrylän taajaman kasvusuuntiin. Lisäksi suunnitellaan vaihtoehdot alueen kytkemiseksi pääliikenneväyliin ja käydään läpi raideliikenteen hyödyntämismahdollisuudet. (Henna Lindström)


Vuonna 2022 edistettävien kärkihankkeiden yhteydessä kerrotaan kyseisen kaavatyön tai yleissuunnitelman seuraavan vaiheen aikatauluarvio (lautakunnan käsittely). Aikataulu saattaa tarkentua ja ajankohtaisen tiedon kaavan aikataulusta saa nettisivuilta: www.tuusula.fi/kaavatvireilla



Kun kaavatyö alkaa eli tulee vireille, julkaistaan Osallistumis- ja arviointisuunnitelma (OAS).

Tuusulan kunnanvaltuusto on hyväksynyt kaavoitussuunnitelman 13.12.2021 (§165).

Kaavoitusta koskevat vireille- ja voimaantulot sekä nähtävilläolot julkaistaan kunnan nettisivuilla. Tapauskohtaisesti kuulutus voidaan julkaista myös paikallislehdessä.



Kuva: Kari Kohvakka

Asemakaavat

Kärkihankkeet

Kärkihankkeet ovat kaavoja, joiden valmisteluun panostetaan ensisijaisesti.

II-luokan hankkeet

Tulossa olevat hankkeet ovat kaavoitushankkeita, joita pääasiassa valmistellaan kiireellisempien jälkeen.

III-luokan hankkeet

Odottavat hankkeet on tavoitteena saada valmisteltavaksi viisivuotisen suunnittelujakson loppupuolella.

Vähäiset kaavamuutoshankkeet

Merkityksiltään vähäisiä asemakaavojen muutoksia laaditaan ilman erillistä priorisointia töiden niin salliessa.

Jokela

Kärkihankkeet

Vanutehdas. (ent. Opintien ja Nukarintien risteuksen ympäristö). Tavoitteena on muuttaa Jokelan keskustan palveluiden tuntumassa olevia nykyisiä työpaikka-toimintojen kortteleita tehokkaaseen asuinkäyttöön. (Vilma Karjalainen)

» *Alkaa (OAS) 1/2022.*

Jokelan asemanseutu II. Jokelan aseman koillispuolella olevan alueen asemakaavahanke, jossa tutkitaan pysäköinnin järjestämistä, tehokasta asuinrakentamista ja kevyen liikenteen yhteyksien kehittämistä. (Petteri Erling)

» *Alkaa (OAS) syksy 2022.*

Jokelan paloasema. Muutetaan työpaikka-alueen asemakaavaa siten, että paloaseman toteuttaminen on mahdollista. (Lauri Kopposela)

» *Alkaa (OAS) loppuvuodesta 2022.*

Rautatiealueen tarkistus. Liittyy ratasuunnitelmaan (Petteri Erling)

» *Alkaa (OAS) 1/2022.*

Vähäiset kaavamuutokset

Vetohäränlenkki. Kahden asuinpienalojen korttelialueen pääkäyttötarkoitus muutetaan erillispientalojen korttelialueeksi, XS-kaavatyö vähäisten vaikutusten takia. (Timo Mattila)

» *Alkaa (OAS) kevät 2022.*

II-luokka

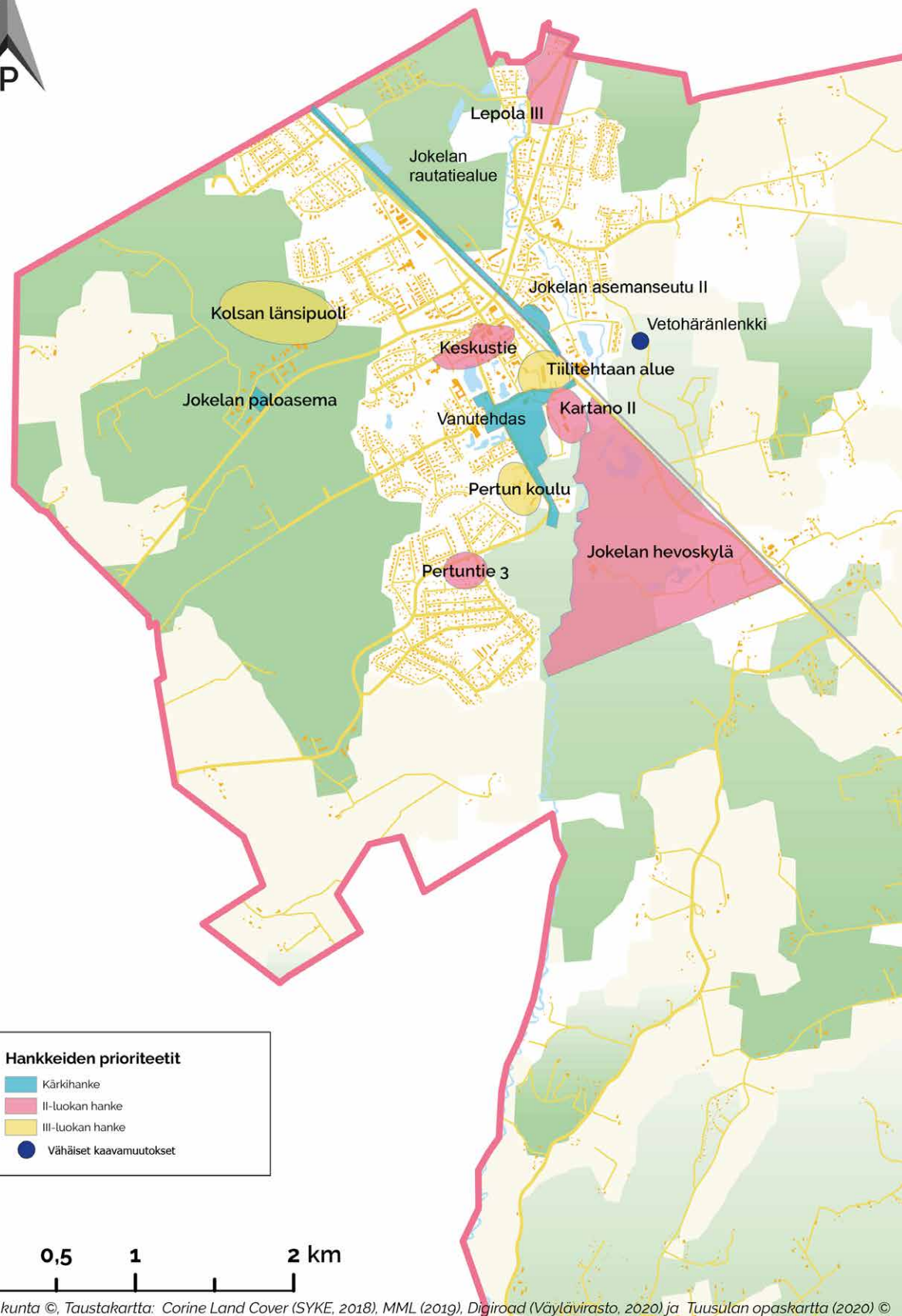
Jokelan hevoskylä. Taajaman eteläosaan kehitetään asumisen, hevosharrastamisen ja -yrittämisen yhdistävä alue. (Anne Olkkola)

Kartano II. Entistä työpaikka-aluetta muutetaan asuinkäyttöön. Selvitetään suojelutarve ja uusiokäyttömahdollisuuksia. (Anne Olkkola)

Keskustie. Jokelan keskustan kortteleita tehostetaan osayleiskaavan mukaisesti. (Lauri Kopposela)

Lepola III (Anne Olkkola)

Pertuntie 3. Suunnitellaan vanhan liikerakennuksen tilalle pientalokortteleita ja tutkitaan virkistysalueen täydennysrakentamismahdollisuuksia. (Vilma Karjalainen)



Tuusulan kunta ©, Taustakartta: Corine Land Cover (SYKE, 2018), MML (2019), Digiroad (Väylävirasto, 2020) ja Tuusulan opaskartta (2020) ©

III-luokka

Tiilitehtaan alue. Tiilitehtaan alueen asemakaavan muutos hankekaavana. Ratkotaan suojelukysymyksiä ja päätetään alueen uusiokäytöstä. (Anne Olkkola)

Pertun koulu. Muutetaan asemakaavaa mahdollistaen asumisen, mikäli se koulutoiminnan kannalta on mahdollista. (Anne Olkkola)

Kolsan länsipuoli. Pientaloalueen laajennus. (Anne Olkkola)

Tuusula rakentaa / Kaavoituskatsaus

Kellokoski

Kärkihankkeet

Seppäinpuisto. Suunnitellaan katuverkkoa ja täydennetään taajamaa asuinkortteleilla.
(Lauri Kopposela)
» *Alkaa (OAS) 3/2022.*

HUS:n alue. Entistä sairaala-aluetta kehitetään selvittäen alueen ja rakennusten uusiokäyttömahdollisuuksia ja suojelukysymyksiä.
(Anne Olkkola)
» *Kaavatyö alkaa, kun tulevaisuuden kehittämistavoitteet ovat selvinneet.*

Joenranta. Kellokosken osayleiskaavan pohjalta kaavoitetaan uusi pientalovaltainen asuinalue Linjatien ja Keravanjoen rannan väliselle alueelle.
(Asko Honkanen)
» *Asemakaavaehdotus 4/2022.*

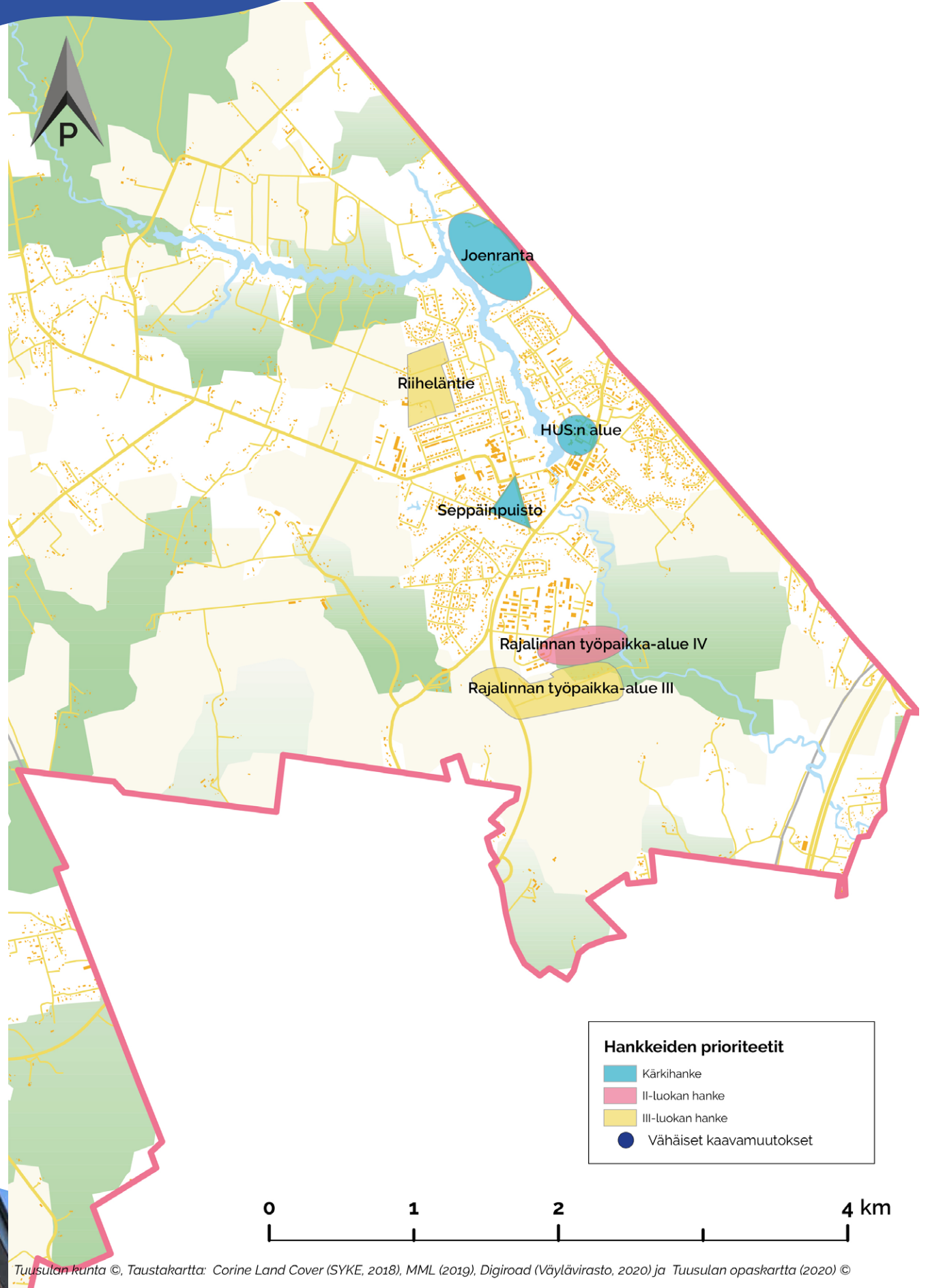
II-luokan hankkeet

Rajalinnan työpaikka-alue IV. Työpaikka-alueen laajennus. (Lauri Kopposela)

III-luokan hankkeet

Rajalinnan työpaikka-alue III. Työpaikka-alueen laajennus. (Lauri Kopposela)

Riiheläntie. Kellokosken osayleiskaavan pohjalta kaavoitetaan uusi asuinalue Riiheläntien varressa oleville peltoalueille. (Vilma Karjalainen)



Kuva: Kari Kohvakka

Hyrylä ja Etelä-Tuusula

Kärkihankkeet

Anttilan tilakeskus. Suunnitellaan alueen kehittämistä Europan 15 -kilpailun myötä syntyvien ehdotusten pohjalta. Rannan virkistyskäyttöä suunnitellaan samalla. (Teija Hallenberg)

» *Asemakaavaehdotus loppuvuonna 2022.*

Focus-liikekeskus. Focus-osayleiskaavan pohjalta suunnitelmia tarkennetaan liikekeskuksen rakentamisen mahdollistamiseksi. (Petteri Puputti).

» *Asemakaavaehdotus syksy 2022.*

Hyrylän palvelukeskus. Yhteistyöhankkeena kehitetään keskustaan monipuolinen palvelukeskus, joka sisältää runsaasti liiketiloja ja kunnan käyttöön mm. toimistotiloja sekä rakennettavan korttelin ympärille korkealaatuista jalankulkuympäristöä. (Asko Honkanen).

» *Hyväksymiskäsittely 5/2022.*

Harjula (Mesta ja Kievarin päiväkot). Kunnan omistaman kiinteistön kehittäminen asuinkortteliksi. Kaavatyö on erotettu Kehittävät kiinteistöt II-kaavatyöstä erilliseksi asemakaavamuutokseksi. (Petteri Erling)

» *OAS 5/2022.*

Hökilä. Kulloontien varressa asemakaavoitetaan osayleiskaavan periaatteiden mukaisesti mahdollistamalla museotoiminnan jatkuminen sekä asuinrakentaminen Klaavolan ympäristöön. (Jouni Määttä)

» *Asemakaavaehdotus loppuvuonna 2022.*

Jussilantie 13. Erillispientalojen korttelialueella oleva kiinteistö muutetaan asuinpientalojen korttelialueeksi mahdollistaen rivitalorakentamisen. (Petteri Erling)

» *Hyväksymiskäsittely 6/2022.*

Kehä IV asemakaava ja työpaikkakortteleita kaavoitetaan tulevan Kehä IV:n pohjoispuolelle. (Petteri Puputti)

» *Jatkuu Focus-alueen yleissuunnitelman jälkeen loppuvuodesta 2022.*

Kehittävät kiinteistöt II. Kunnan omistamien kiinteistöjen kehittäminen vastaamaan tulevaa käyttöä. Kaavamuutoksessa: Fjällbo, Hirsitie, Koppelpelto (Mikkolan päiväkot). (Petteri Erling)

» *Hyväksymiskäsittely 6/2022.*

Kivikiila. Koskenmäentien kiertoliittymän vieren suunnitellaan täydennysrakentamista. Koskenmäentien liikennejärjestelyjä tarkastellaan samassa yhteydessä. (Lauri Kopposela)

» *Hyväksymiskäsittely 4/2022.*

Koskensillantie. Entisen kunnantalon kortteli ja lähialueita muutetaan keskustamaisen asuinrakentamisen alueeksi ja ideoidaan Jokipuiston alueen kehittämistä. (Petteri Erling)

» *Alkaa (OAS) loppuvuodesta 2022.*

Lahelanpellon monitoimikampus. Suunnitellaan uudistettavaan palveluverkkoon liittyen koulun sijoittamista alueelle. (Teija Hallenberg)

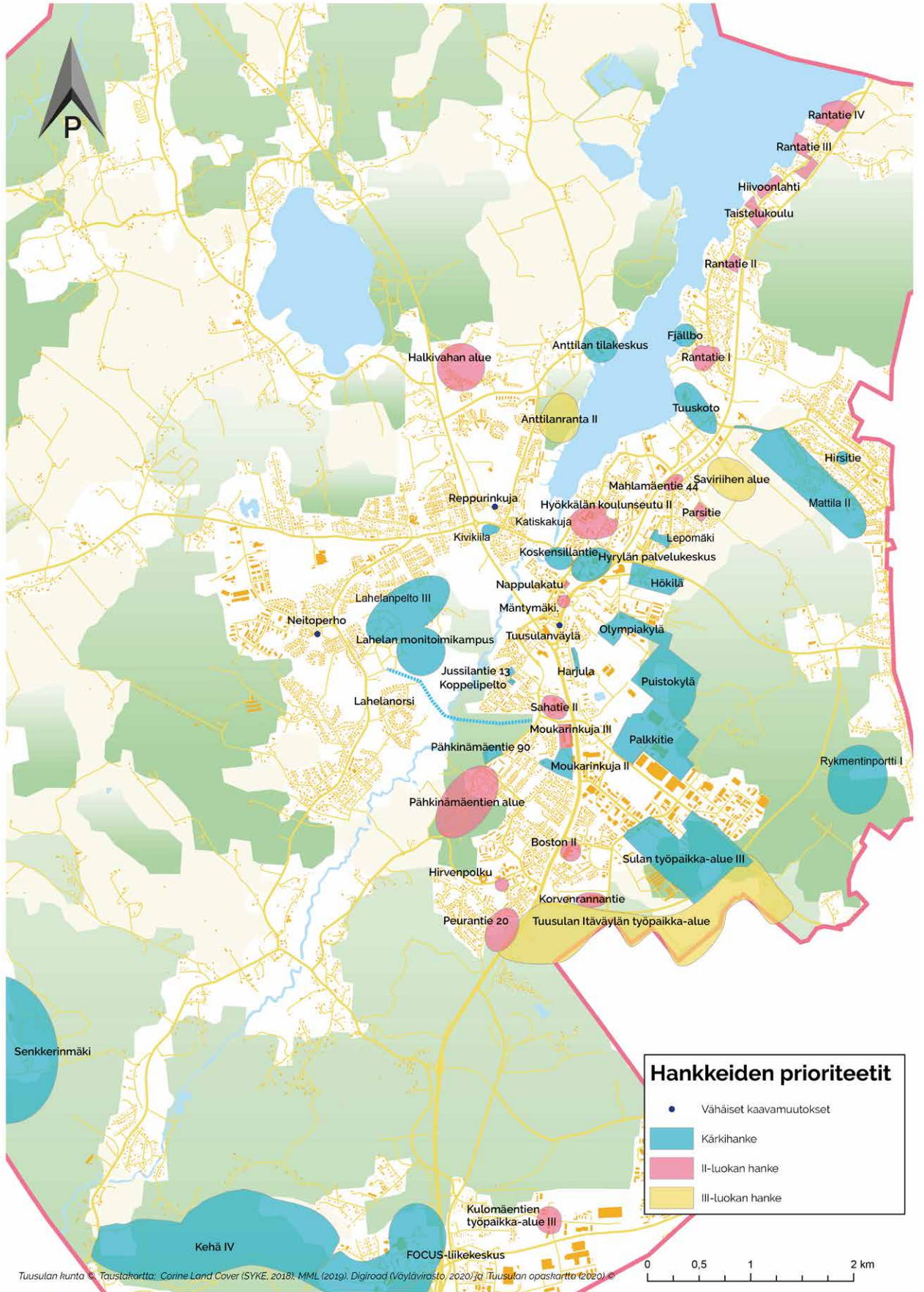
» *Asemakaavaehdotus loppuvuonna 2022.*

Lahelanpelto III. Suurehko asuinalueen laajennus keskeisellä Lahelanpellon alueella. (Teija Hallenberg)

» *Alkaa Lahelan yleissuunnitelman päivityksen jälkeen 2023.*

Lahelanorsi. Katualueen asemakaava. Tehdään yleissuunnitelman pohjalta. (Teija Hallenberg, Tiia Numminen)

» *Alkaa (OAS) syksy 2022.*



Lepomäki (ent. Kalliopohjankuja). Asuinkorttelien tehostamista, Tuusulan kunnan kiinteistöjen hanke-kaava. (Petteri Erling)

» *Alkaa (OAS) 3/2022.*

Mattila II. Mattilan pientaloalueen laajennus.

(Vili Lustman, Lauri Kopposela)

» *Alkaa (OAS) 3/2022.*

Moukarinkuja II. Kaavamuutoksella tutkitaan lisärakentamisen edellytyksiä ja pysäköinnin uudelleen järjestämistä liikerakentamiskorttelissa. (Petteri Erling)

» *Asemakaavamuutoksen luonnos syksy 2022.*

Olympiakylä. Jatketaan Rykmentinpuiston keskuksen ja urheilukeskuksen välisen alueen kaavoittamista kerrostalovaltaiseksi huomioiden vanhojen rakennusten käyttö ja yhdistäminen urheilukeskukseen. (Jouni Määttä)

» *Asemakaavaehdotus vuonna 2023.*

Palkkitie. Selvitetään työpaikka-alueen laajentamismahdollisuuksia. Laaditaan ainakin kaksi eri kaavamuutosta. (Lauri Kopposela)

» *Asemakaavaehdotus vuonna 2023.*

Puistokylä. Puustellinmäen eteläpuolelle sijoittuvala kunnan omistamalle alueelle suunnitellaan monipuolista asuinalueita kerrostaloista kytkettyihin pientaloihin ja erillispientaloihin. Alueen toteuttaminen mahdollistaa katuyhteyden rakentamisen Fallbackantielle Rykmentinpuiston alueen kytkemiseksi Tuusulanväylään. (Jouni Määttä)

» *Luonnosvaihtoehtoja kevät 2022.*

Pähkinämäki 90. Pientalokorttelin tehostamista.

(Vilma Karjalainen).

» *Alkaa (OAS) 5/2022.*

Rykmentinportti I. Asemakaavalla tutkitaan työpaikka-alueen laajentamista, viheralueen ja työpaikka-alueen yhteensovittamista sekä jalankulun ja pyöräilyn yhteystarkastelua. (Lauri Kopposela)

» *Alkaa (OAS) 3/2022.*

Tuuskoto. Selvitetään rakennuskannan ja maiseman suojelutarve, alueen virkistyskäyttöä ja täydennysrakentamismahdollisuudet kulttuurihistorialliset ja maisema-arvot huomioon ottaen. (Teija Hallenberg)

» *Asemakaavaehdotus kesä 2022.*

Tuusula rakentaa / Kaavoituskatsaus

Senkkerinmäki. Kiertotalousalue ja Seepsulan eteläosan asemakaava. (Petteri Puputti)

» *Asemakaava- tai yleissuunnitelmavaihe alkaa (OAS) syyskuu 2022.*

II-luokka

Boston II. Asemakaavaa ajanmukaistetaan selvittämällä kaupan rakentamisen ohjaustarvetta. Vanhan tehdasrakennuksen itäpuolelle osoitetaan uusia asuin-kerrostaloja. (Vilma Karjalainen)

Halkivaha III. Pientaloalueen laajennus. (Anne Olkkola), useita sopimuskumppaneita

Hiivoonlahti. Selvitetään maiseman- ja kulttuuriarvojen suojelutarve sekä täydennysrakentamismahdollisuudet. Asemakaavaa muutetaan tarpeen mukaan. (Teija Hallenberg)

Hirvenpolku. Korttelin saattaminen loppuun hyväksymiskäsittelyyn. (Laura Jalonen)

Hyökkälän koulunseutu II. Koulun korttelin asemakaavaa muutetaan tarvittaessa kunnan palveluverkkoon liittyvien päätösten pohjalta. (Petteri Erling)

Korvenrannantie. Asemakaavaa ajanmukaistetaan selvittämällä kaupan rakentamisen ohjaustarvetta. (Vilma Karjalainen)

Kulomäentien työpaikka-alue III. Työpaikka-alueen laajentaminen asfalttiaseman alueelle. (Petteri Puputti)

Mahlamäentie 44. Asemakaavan muutos korttelissa 37509, johon tavoitellaan päivittäistavarakauppaa. (Anne Olkkola)

Moukarinkuja III. Sahankulman liikekorttelin pohjoisosan kehittämistä. (Teija Hallenberg)

Mäntymäki. Luurikuja 1, kaavamuutos, jossa rakennus tulee korttelialueelle. (Vilma Karjalainen/Petteri Erling)

Nappulakatu. Olevan liikekiinteistön tontin hankekaava, jossa pyritään mahdollistamaan asuin-kerrostalon rakentaminen. (Asko Honkanen)

Parsitie. Asuinalueella olevan työpaikkakorttelin käytötarkoituksenmuutos asuinkäyttöön. (Teija Hallenberg)

Peurantie 20. Riihikallion taajamanosan täydentämistä asuinkortteleilla Tuusulanväylän varrella. (Anne Olkkola)

Pähkinämäentien alue. Pientalorakentamista yleiskaava 2040:ssa tehtävien ratkaisujen pohjalta. (Laura Jalonen)

Rantatie I–IV. Selvitetään Rantatien alueella olevien avointen alueiden kaavamuutostarve mm. kulttuuriympäristön arvojen säilyttämisen ja täydennysrakentamisen kannalta. (Teija Hallenberg)

Sahatie II (Hyrylän koulukeskus). Koulun korttelin asemakaavaa muutetaan tarvittaessa kunnan palveluverkkoon liittyvien päätösten pohjalta. (Petteri Erling)

Taistelukoulu. Selvitetään Rantatien alueella olevan avoimen maisema-alueen kaavamuutostarve mm. kulttuuriympäristön arvojen säilyttämisen ja täydennysrakentamisen kannalta. (Teija Hallenberg)

III-luokka

Anttilanranta II. Pajalan koulun ja järven väliselle peltoalueelle kaavoitetaan pientaloalue, tavoitteena maisemaan sopeutuva ja omaleimainen asuinalue sekä virkistysalue. (Anne Olkkola)

Katiskakuja. Virkistysalueen asemakaavanmuutos asuinrakentamisen korttelialueeksi. (Anne Olkkola)

Pilottirakentamisen alue. Pilottirakentamista mahdollistava kaava, esim. erityisherille tai sähköliherille soveltuvan rakentamisen alue. Kaavoitus odottaa hanketta, sijaintia ei määritelty. (Anne Olkkola)

Saviriihen alue. Asuinalueiden asemakaavoitusta olemassa olevaa yhdyskuntarakennetta täydentäen. (Anne Olkkola)

Tuusulan Itäväylän työpaikka-alue. Työpaikka-alueen laajennus Tuusulan Itäväylän eteläpuolelle, Fallbackantiehen rajautuen. (Lauri Kopposela)

Vähäiset kaavamuutokset

Neitoperho. Tuusulan kunnan kiinteistöt Oy:n (TU-KUKI) hanke olemassa olevan palvelutalon tontille, rakennusoikeutta jäljellä. (Päivi Parviainen)
» *Alkaa OAS 3/2022.*

Reppurinkuja. Tutkitaan lähivirkistysalueen muuttamista tonttimaaksi. (Anne Olkkola)

Tuusulanväylä. Maantiealue muutetaan katualueeksi Hyrylän keskustan kohdalla. (Anne Olkkola)

Yleiskaavaehdotus linjaa kestävästä kasvun suuntaa Tuusulassa vuoteen 2040

Yleiskaava on kunnan yleispiirteinen maankäytön suunnitelma. Sen tehtävänä on asutuksen, palvelujen ja työpaikkojen sekä virkistysalueiden sijoittamisen yleispiirteinen ohjaaminen sekä toimintojen yhteensovittaminen. Yleiskaavoituksella ratkaistaan tavoitellun kehityksen periaatteet, ja yleiskaava ohjaa alueen asemakaavojen laatimista. Yleiskaava vaikuttaa siihen, millainen kunta Tuusula on 20 vuoden kuluttua.

Yleiskaavaehdotuksen mukainen Tuusula on kasvava ja menestyvä.

Tuusulassa yleiskaavaa on laadittu mahdollistaen kunnan suunnitelmallinen ja kestävä kasvu. Aikajänne Tuusulan yleiskaavassa ylittää vuoteen 2040. Yleiskaavaehdotuksessa korostuvat erityisesti

- monimuotoiset asuinalueet,
- keskustojen kehittäminen,
- kunnan elinkeinoelämän ja palveluiden toimintaedellytyksien parantaminen,
- liikenteen, erityisesti joukkoliikenteen, pyöräilyn ja jalankulun edistäminen. Lisäksi varaudutaan merkittäviin uusiin raideyhteyksiin ja Keski-Uudenmaan logistiikan poikittaisyhteyksiin.
- rakennetun ympäristön, maiseman, luonnonarvojen ja luonnon monimuotoisuuden vaaliminen ja
- virkistysalueiden riittävyyden turvaaminen.

Tutustu
yleiskaavaehdotukseen
verkossa
tuusula.fi/yleiskaava

Kuva: Kari Kohvakka

